Ministerio de Transporte y Obras Públicas | Dirección Nacional de Hidrografía

ÁREA VÍAS NAVEGABLES

# RÍO SAN SALVADOR - PASO DEL BIZCOCHO

RSS-4A

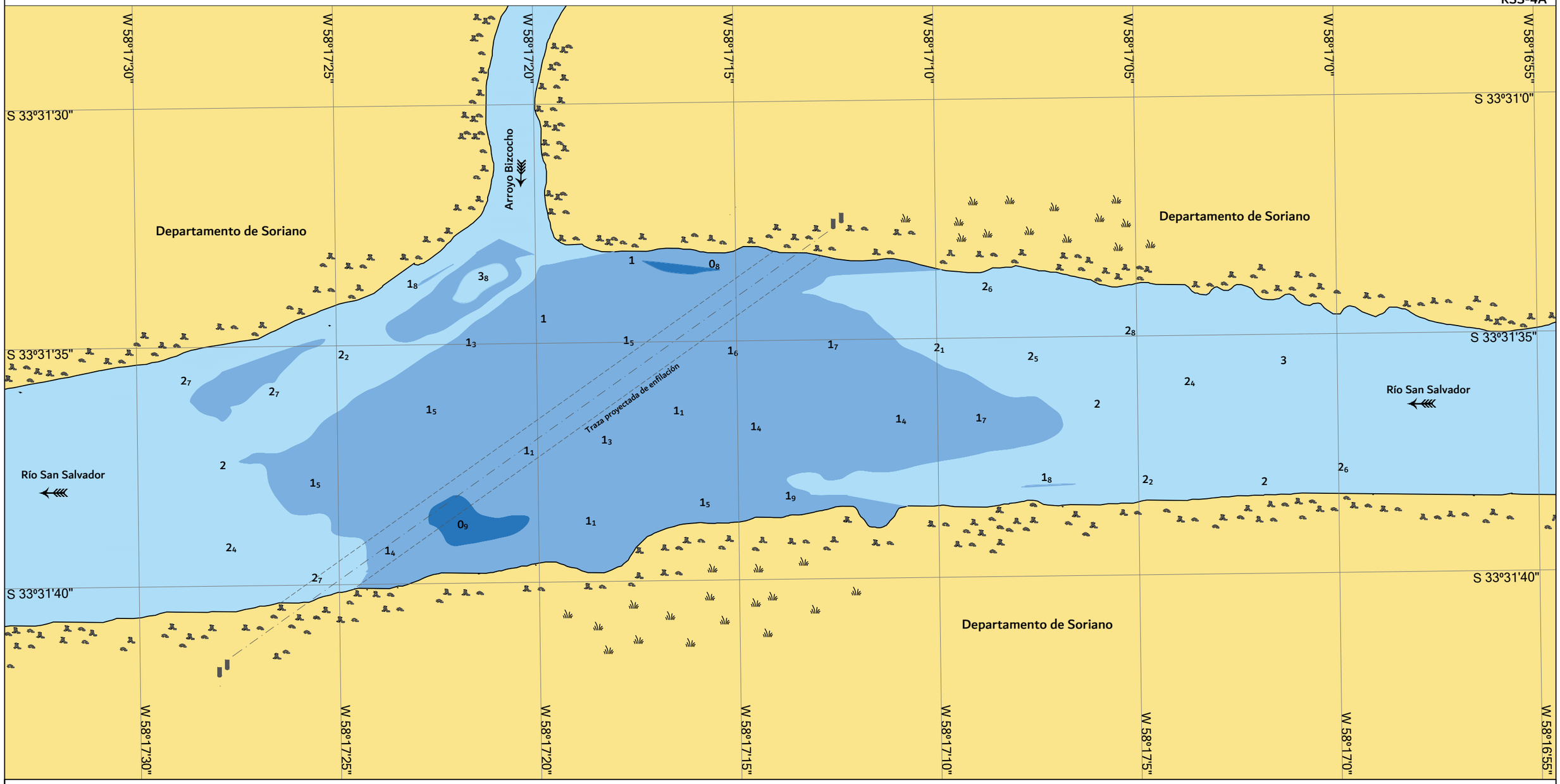


## REFERENCIAS

- pradera
- bosque ribereño
- línea de costa
- canal proyectado
- eje canal proyectado
- terreno

**Isobatas**

- 0 a 1 metro
- 1 a 2 metros
- 2 metros o más

FECHA: Junio 2026

## VARIACÍON MAGNÉTICA:

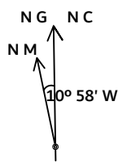


Variación 0°9´W por año

## ESCALA 1: 2500

50 40 30 20 10 0 m 50 100 150 200

## NOTAS:

Datum: WGS84
Elipsoide de referencia: WGS84
Sistema de Coordenadas: Geográficas
EPSG: 4326

* Las cotas estan en metros y referidas al cero de la escala que se encuentra en el Puerto de Dolores
* El cero de esta escala esta +0.50 metros por encima del Cero Wharton
* Errores u omisiones comunicarlas a dnh.viasnavegables@mtop.gub.uy
* Preparado y publicado por la División Habilitación y Mantenimiento de las Vías Navegables
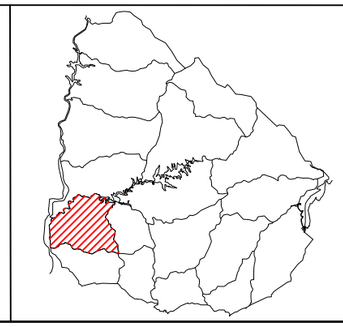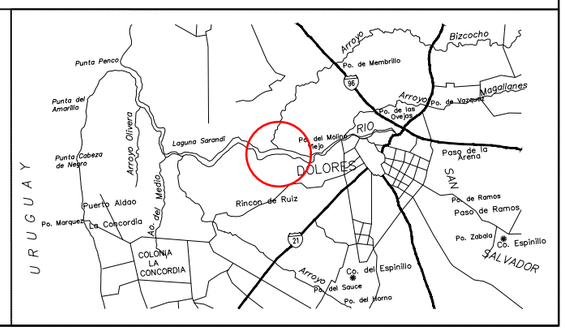
## CROQUIS DE UBICACIÓN